

# RescueDogs – Die Suchhunde App



Pressemappe




RescueDogs – Die Suchhunde App ist für alle: Mantrailer, Flächen-, Trümmer-,  
Lawinen- und Leichensuchhunde!

## Willkommen!

**RescueDogs – Die Suchhunde App revolutioniert die Welt der Rettungshundestaffeln – eine App, die speziell für die Bedürfnisse von Such- und Rettungsteams entwickelt wurde.**

Suchhunde spielen eine unverzichtbare Rolle bei der Rettung von Menschenleben. Mit RescueDogs – Die Suchhunde App bieten wir eine Plattform, die Kommunikation und Koordination zwischen Suchhundeteams optimiert und wertvolle Echtzeitdaten bereitstellt. Unsere App wurde in enger Zusammenarbeit mit Experten aus der Such- und Rettungshundearbeit der ganzen Welt entwickelt, um sicherzustellen, dass sie den höchsten Standards entspricht und den spezifischen Bedürfnissen der Einsatzkräfte gerecht wird.

Hinter RescueDogs – Die Suchhunde App stehen zwei engagierte Rettungshundeführer. Unsere Leidenschaft und unser Engagement für die Rettungsarbeit haben maßgeblich dazu beigetragen, RescueDogs – Die Suchhunde App zu entwickeln. Die App ist nicht nur für Rettungshundeführer und ihre Helfer gedacht, sondern auch ein wertvolles Werkzeug für das Training von Rettungshunden. Unsere Vision ist es, die Such- und Rettungsarbeit weltweit zu fördern und kontinuierlich weiterzuentwickeln, um Helfer bei der Rettung von Menschen in Not zu unterstützen.



Wir bedanken uns für Ihr Interesse an RescueDogs – Die Suchhunde App. Wir laden Sie ein, mehr über unsere App und ihre vielfältigen Einsatzmöglichkeiten zu erfahren.

Mit freundlichen Grüßen,

das RescueDogs Team



## Inhaltsübersicht

Diese Pressemappe bietet Ihnen einen umfassenden Einblick in die Funktionen und Einsatzmöglichkeiten von RescueDogs – Die Suchhunde App, der innovativen App für Such- und Rettungsteams.

<b>1. WIESO RESCUEDOGS – DIE SUCHHUNDE APP?</b>	<b>4</b>
<b>2. FUNKTIONEN FÜR ALLE SUCHARTEN</b>	<b>6</b>
STANDORTANZEIGE	7
LIVE STANDORT TEILEN	7
OFFLINE-FUNKTION	7
KARTENLAYOUT	8
ORTSSUCHE	8
KARTENZENTRIERUNG	8
MARKIERUNG UND VERWALTUNG WICHTIGER PUNKTE	9
KOMPATIBEL – MIT ALLEN SYSTEMEN	9
KOMFORTINDEX	9
PROFILVERWALTUNG	10
ORGANISATIONSVERWALTUNG	10
EINSATZMODUL	10
WEBVERSION	11
PAUSE-FUNKTION – PRÄZISE ZEITDOKUMENTATION WÄHREND DER SUCHE	12
<b>3. SPEZIELLE FUNKTIONEN FÜR DIE FLÄCHEN-, TRÜMMER-, LAWINEN- &amp; LEICHENSUCHE</b>	<b>12</b>
SUCHGEBIET ZEICHNEN	12
AUFZEICHNUNGEN ANSEHEN UND ANALYSIEREN	13
SUCHGEBIET PLANEN – EFFIZIENTE VORBEREITUNG	13
<b>4. SPEZIELLE FUNKTIONEN FÜR MANTRAILER</b>	<b>14</b>
TRACK PLANER – PRÄZISE PLANUNG FÜR RUNNER TRAILS	14
AUFZEICHNUNG VON TRAILS	15
ANSEHEN UND VERWALTEN VON TRAILS	15
<b>5. KOSTEN</b>	<b>16</b>

## 1. Wieso RescueDogs – Die Suchhunde App?

Suchhunde spielen eine unverzichtbare Rolle bei der Rettung von Menschenleben. RescueDogs – Die Suchhunde App unterstützt Sie dabei, Trainings und Einsätze effektiver zu gestalten. Markieren Sie Suchgebiete, verwalten Sie Hundeprofile und verfolgen Sie Teammitglieder live – alles in einer App. Unsere benutzerfreundliche Plattform bietet zudem Funktionen wie die automatische Wetterdatenaufzeichnung, Offlinekarten und Exportfunktion für Trainingseinheiten.

RescueDogs – Die Suchhunde App richtet sich an alle, die in der Rettungshundearbeit und im Suchhundesport tätig sind. Sie bietet sowohl Hundeführern, Einsatzleitern als auch Begleitpersonen eine maßgeschneiderte Lösung und ist für jede Gruppe und Organisation bestens geeignet.

### Unterstützt Sie bei Trainings und Einsätzen!

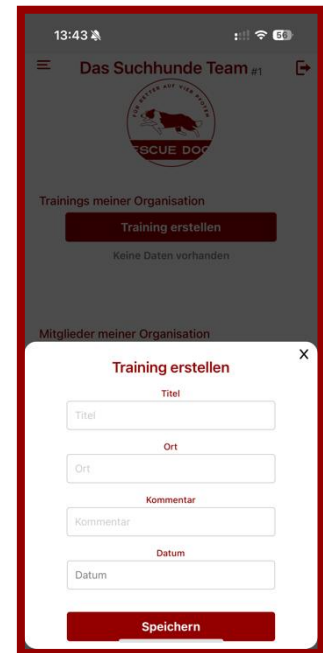
- **Effektives Markieren von Suchgebieten**
- **Markierung wichtiger Punkte und vermisster Personen**
- **Überwachen der zurückgelegten Strecken:** Sehen Sie sich die zurückgelegten Strecken von Hunden und Hundeführern an
- **Verwalten mehrerer Hunde:** Verwalten Sie mehrere Hunde mit ihren spezifischen Sucharten
- **Einrichten einer Organisation:** Richten Sie eine Organisation ein, um Informationen über Hunde, Routen, Suchgebiete, Trainingseinheiten und Einsätze zu teilen und verwalten Sie Prüfungsinformationen der Hunde und Übungseinheiten
- **Komfortindex:** Sehen Sie mit dem Komfortindex direkt, ob eine Suche an diesem Tag für Ihren Hund zu empfehlen ist – dank Ampel-Visualisierung schnell und einfach sichtbar
- **Automatische Wetterdatenaufzeichnung:** Nutzen Sie die automatischen Wetterdatenaufzeichnungen direkt bei der Suche
- **Live Verfolgung:** Verfolgen Sie Ihre Teammitglieder live bei der Suche
- **Zuweisung von Suchen:** Ordnen Sie Aufzeichnungen direkt dem entsprechenden Hund zu, egal ob Ihrem eigenen Hund oder einem Hund aus der Organisation
- **Aufzeichnungen kommentieren und bewerten:** Vermerken Sie alles Wichtige über die Trainingseinheiten direkt in der Suche
- **Externe GPS-Tracker Daten einbinden:** Fügen Sie Aufzeichnungen von externen GPS-Trackern direkt der entsprechenden Suche hinzu





## Planen Sie Ihre Trainings direkt in der App!

- **Trainingsplanung:** Planen Sie Trainings direkt in der App und lassen Ihre Mitglieder zu- oder absagen und sehen sich die Rückmeldungen an
- **Mitglieder als Trainer kennzeichnen**
- **Speichern wichtiger Trainingsinformationen:** Vermerken Sie wichtige Trainingsinformation, wie individuelle Ziele
- **Planung von Runner Trails:** Planen Sie Ihre Runner Trails mit dem Track Planer direkt in der App oder in der Webversion
- **Suchgebiete vorplanen:** Mit dem Suchgebiets Planer können Sie auch Suchgebiete bereits vor dem Training vorplanen – für noch mehr Effizienz
- **Teilen geplanter Suchgebiete und Trails:** Teilen Sie geplante Suchgebiete und Trails innerhalb Ihrer Organisation



## Maßgeschneiderte Karten – perfekt für Ihre Bedürfnisse!

- **Detailliertere Karten:** Nutzen Sie detailliertere Karten als Sie in herkömmlichen Tools verwenden können, wie die eigens erstellte Mantrailing-Karte oder die Geländekarte mit Höhenlinien
- **GPX-Dateien importieren und exportieren:** Importieren und exportieren Sie Trails und Suchgebiete als GPX-Dateien
- **Suchen als PDF-Datei exportieren**
- **Liste der Trainingseinheiten als CSV-Datei exportieren:** Exportieren Sie eine Liste der Trainingseinheiten für jeden Hund als CSV-Datei und kommen so gesetzlichen Regularien zur Dokumentationspflicht einfach und schnell nach



## Das Rundumpaket

- **Ordnerstruktur zur besseren Organisation**
- **Offline-Zugriff auf Karten:** Greifen Sie auch offline auf all Ihre präferierten Karten zu
- **Offline-Training:** Trainieren Sie ohne Bedenken auch an Orten ohne stabile Internetverbindung, dank der Offline-Zwischenspeicherung Ihrer Aufzeichnung

- **Sprachoptionen:** Deutsch, Englisch, Spanisch, Italienisch, Französisch, Rumänisch, Polnisch, Arabisch, Schwedisch und Norwegisch (Bokmål)

## **Eine App die Sie auch im Einsatz unterstützt!**

- **Einsatzkoordination:** Mit dem Einsatzmodul können Sie Einsätze direkt aus der App koordinieren – über die eignen Organisationsgrenzen hinaus
- **Alarmierung von Einsatzkräften:** Alarmieren Sie alle notwendigen Einsatzkräfte, unabhängig der Zugehörigkeit zu Ihrer Organisation
- **Nutzung von Sonderrechten vermerken:** Vermerken Sie direkt bei der Alarmierung die Nutzung von Sonderrechten, sowie den Wunsch nach der direkten Anfahrt der einzelnen Einsatzkräfte
- **Rückmeldungen der Einsatzkräfte einsehen**
- **Aufteilung des Suchgebiets:** Teilen Sie das Einsatzgebiet in einzelne Suchgebiete für die einzelnen Suchteams ein
- **Live Verfolgung aller Suchteams:** Verfolgen Sie alle Suchteams im Einsatz gleichzeitig live!
- **Markierung wichtiger Marker:** Markieren Sie wichtige Marker auf der Karte, wie das Einsatzleiterfahrzeug oder auch individuelle Punkte, zur besseren Koordination!
- **Importieren von GPX-Dateien:** Importieren Sie Hundetracker oder auch Drohnen direkt in den Einsatz zur Verfolgung
- **Dokumentieren des laufenden Einsatzes:** Halten Sie alle wichtigen Informationen, wie beispielsweise das Eintreffen der einzelnen Rettungsteams oder das Betreten von Gebäuden während der Suche, direkt im Einsatz fest, um so die Dokumentation zu gewährleisten
- **Einsatzdokumentation exportieren:** Exportieren Sie Ihren abgeschlossenen Einsatz als PDF-Datei – mit allen wichtigen Infos auf einem Blick!

**Erleben Sie die Power von RescueDogs – Die Suchhunde App und verbessern Sie Ihre Rettungseinsätze mit unserer umfassenden und innovativen App.**

## **2. Funktionen für alle Sucharten**

Die nachfolgend erklärten Funktionen sind in allen Sucharten verfügbar.

Über das Navigationsmenü am unteren Bildschirmrand können Sie mühelos zwischen den verschiedenen Sucharten wechseln. Jeder Suchtyp bietet ein Menü oben links, über das Sie Suchen starten und planen können, die Live Verfolgung aktivieren, erfasste Daten ansehen, Offlinekarten nutzen, Ihr Profil verwalten, Ihre Organisation einsehen, Einstellungen vornehmen, sowie Hilfe und Kontaktinformationen finden können.

Sie möchten Ihr Training so effektiv wie möglich gestalten? Dann ist RescueDogs – Die Suchhunde App die perfekte Lösung für Sie!

## **Standortanzeige**

Während einer Suchaufzeichnung wird Ihnen Ihr gesamt zurückgelegter Weg direkt angezeigt. In der App können Sie immer Ihren aktuellen Standort, direkt in der oberen Leiste mittels Koordinaten und der 3-Wort-Adresse ablesen, umso mühelos während Sucheinsätzen Ihren Standort weiterzugeben. Sie möchten Ihren Standort während Ihrer Suche am liebsten permanent teilen? Kein Problem, mit RescueDogs – Die Suchhunde App können Sie auch das!

## **Live Standort teilen**

In jeder Suchart kann dank des Live Trackings der Live Standort direkt mit den Teammitgliedern geteilt werden. Dazu muss während der gestarteten Suche der Live Button auf der rechten Seite des Bildschirms angeklickt werden. Im nächsten Schritt kann das gewünschte Organisationsmitglied ausgewählt werden, mit welchem der Standort geteilt werden soll. Das Mitglied kann dann durch das Öffnen des Hauptmenüs die Unterseite Live Tracking aufrufen und die Live Verfolgung einsehen.

Das Live Tracking endet automatisch mit Abschluss der Suche. Die beendete Suche bleibt für die beteiligten Organisationsmitglieder in der Übersichtsliste aller Live Trackings einsehbar.

## **Offline-Funktion**

Sie trainieren meistens genau da, wo es keinen Internetempfang gibt? Auch dafür bietet RescueDogs – Die Suchhunde App Lösungen! Nach Start der Aufzeichnung werden Ihre Daten bei Verlust des Empfangs im Cache gespeichert und bei erneuter Internetverbindung gespeichert. Falls Sie eine Suche komplett ohne Internet starten möchten, können Sie zuvor Offlinekarten für Ihr Suchgebiet herunterladen.

Durch das Hauptmenü oben links kann in jeder Suchart auf die Offlinekarten zugegriffen werden. Wenn Sie eine neue Offlinekarte speichern möchten, öffnen Sie über das Hauptmenü die Unterseite Offlinekarten und klicken anschließend auf den Button in der unteren Mitte. Es öffnet sich die Karte, bei welcher das Layout gewechselt werden kann. Mittels der Ortssuche oder der manuellen Suche auf der Karte, kann der gewünschte Ort für die Offlinekarte angezeigt werden. Ein blaues Rechteck zeigt nun das Gebiet an, welches gespeichert werden soll. Die Größe können Sie ganz einfach über einen Regler am oberen Bildschirmrand variieren. Das Rein- und Rauszoomen mit den Fingern verändert lediglich die Ansicht auf der Karte, jedoch nicht die Größe des Gebiets, welches gespeichert wird. Sobald das Gebiet fertig justiert ist, kann es dank des

Speichern-Buttons in der unteren Mitte offline verfügbar gemacht werden. Die Dateigröße wird Ihnen ebenso angezeigt.

## Kartenlayout

In jeder Suchart haben Sie jederzeit die Möglichkeit das Kartenlayout zu wechseln. Ihnen stehen eine Standardansicht, eine einfache Satellitenansicht, sowie speziell designte Karten zur Verfügung. Für Mantrailer wurde extra eine Karte entwickelt, welche die speziellen Bedürfnisse abdeckt, wie beispielsweise die Kennzeichnung von Fußgängerwegen. Zusätzlich haben Sie die Möglichkeit eine Geländekarte mit Kontourlinien zu wählen, um so die Höhenmeter direkt einzusehen. Als weitere Variante können Sie eine genauere Satellitenansicht verwenden, um so noch besser einen Überblick über die Gegebenheiten zu erlangen. Sie können in der Kartenansicht in jeder Suchart über den Button mit dem Kartensymbol auf der rechten Seite das Layout wechseln.

## Ortssuche

Sie möchten ein Suchgebiet oder einen Trail planen, aber Sie sind nicht an dem Trainingsort und möchten nicht Ewigkeiten auf der Karte nach der Lokalität suchen? Keine Sorge, auch hierfür bietet RescueDogs – Die Suchhunde App eine einfache Lösung! Mittels eines Suchbuttons auf der rechten Seite können Sie ganz einfach nach einem Ort, einer Straße, einer ganzen Adresse, nach der 3-Wort-Adresse oder sogar nach den genauen Koordinaten suchen – für eine noch effektivere Trainingsvorbereitung!

## Kartenzentrierung

Die Karte zentriert sich automatisch auf Ihren Standort, um schnell Ihre nächsten Schritte zu planen.

Während einer Aufzeichnung ist die Kartenzentrierung gesperrt, sodass die Karte immer Ihren aktuellen Standort anzeigt und das Rein- und Rauszoomen verhindert. So kann sichergestellt werden, dass die Anzeige der Kartenposition nicht aus Versehen verändert wird. Bei Bedarf können Sie diese Zentrierung jederzeit, über den unteren rechten Sperr-Button auf der Kartenansicht, deaktivieren. Diese Sperrfunktion kann jederzeit wieder, über denselben Button, aktiviert werden.





## Markierung und Verwaltung wichtiger Punkte

Sie haben jederzeit die Möglichkeit wichtige Punkte zu markieren und zu benennen – bei der Planung von Suchen, als auch während der Aufzeichnung. Diese Funktion ermöglicht es Ihnen, besondere Stellen im Suchgebiet hervorzuheben und für die spätere Analyse festzuhalten.

Um wichtige Punkte während einer Aufzeichnung zu markieren, klicken Sie auf den unteren rechten Button mit dem Nadelpunkt-Symbol und benennen Sie diese besondere Stelle, zur Speicherung des Punkts.

Zur Markierung besonderer Punkte in der Suchgebietsplanung von Flächen-, Trümmer-, Lawinen- und Leichensuchen, wie beispielsweise gefährliche Stellen oder Stellen, an denen der Geruch besonders agiert, können Sie direkt in der Planung des Suchgebiets die für Sie wichtigen Punkte festhalten.

## Kompatibel – mit allen Systemen

Sie möchten Suchgebiete, aufgezeichnete Suchen, Trails oder Hundetracks von GPS-Geräten in die App importieren? Mit RescueDogs – Die Suchhunde App haben Sie an jeder Stelle die Möglichkeit Ihre Daten im GPX-Format zu importieren. Sie möchten außerdem aufgezeichnete Suchen, Gebiete oder Trails exportieren? Auch das ist im GPX-Format, direkt an den entsprechenden Stellen in der App, möglich. Außerdem können Sie eine komplett aufgezeichnete Suche als PDF-Datei exportieren. Hierfür müssen Sie sich lediglich die gewünschte Suche anzeigen lassen und können anschließend über die Optionspunkte unten rechts die Suche exportieren. Dabei werden alle wichtigen Informationen, wie die Suchdaten, die Wetterdaten, Ihre Bewertungen, Ihre Trainingsziele und Ihre freien Kommentare mit exportiert, um so die Trainingsprotokollierung zu gewährleisten. Ebenso bietet Ihnen RescueDogs – Die Suchhunde App die Möglichkeit eine Trainingsübersicht für jeden Hund als CSV-Liste zu erstellen, um so der Dokumentationspflicht regionaler Gesetze nachzukommen. Hierfür müssen Sie nur in die Übersichtsliste der entsprechenden Suchaufzeichnungen gehen und können anschließend oben rechts über einen Export-Button eine Liste erstellen. Hierbei können Sie sich die Liste schnell und einfach über die Namenseingabe des gewünschten Hundes ausgeben lassen.

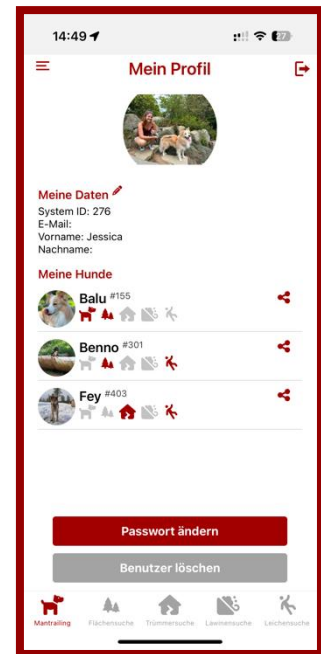
## Komfortindex

Die Möglichkeit zur Ausübung der Rettungshundearbeit wird durch die aktuelle Wetterlage, aber auch durch individuelle Parameter, wie beispielsweise den Arbeitstrieb eines Hundes, beeinflusst. Aufgrund der festgelegten persönlichen Kriterien und der automatisch erfassten Wetterdaten wird der Komfortindex errechnet, welcher einen Anhaltspunkt bietet, ob eine Suche für den Hund zu empfehlen ist oder ob die Bedingungen tendenziell dagegensprechen. Die individuellen Parameter können in den

Einstellungen gesetzt werden. Der Index wird in jeder Suchart anhand einer Ampel, direkt auf der Karte oben links, visualisiert.

## Profilverwaltung

In Ihrem Profil können Sie alle Hunde mit ihren spezifischen Suchtypen verwalten. Profilbilder, Geschlechter, Alter und Sucharten Ihrer Hunde lassen sich einstellen und wenn Sie möchten, mit allen Mitgliedern Ihrer Organisation teilen. Sie können auch Ihr eigenes Profil verwalten, inklusive Passwortaktualisierungen.



## Organisationsverwaltung

Über das Hauptmenü gelangen Sie zur Organisationsübersicht. Sie können einer bestehenden Organisation beitreten oder eine neue erstellen. Um einer Organisation beizutreten, müssen Sie lediglich die gewünschte Organisations-ID eingeben. Innerhalb einer Organisation können Informationen wie Hundeprofile, Suchen, Trainings, sowie Prüfungsinformationen der Hunde geteilt werden. Die Prüfungstermine aller Hunde sind für jedes Mitglied sichtbar, um so immer informiert zu sein, welche Hunde demnächst eine Prüfung absolvieren müssen. Geteilte Suchen können gemeinsam bewertet, kommentiert und den entsprechenden Hunden zugeordnet werden. Organisationsadministratoren haben die Möglichkeit, Trainings zu planen und Mitglieder als Trainer zu ernennen, sowie zu Einsatzleitern für das Einsatzmodul. Geplante Trainings enthalten Angaben zum Ort, zur Uhrzeit, sowie zu wichtigen individuellen Informationen und bietet den Mitgliedern die Möglichkeit zum Zu- oder Absagen. Die Zu- und Absagen können von den Trainern und den Administratoren eingesehen werden. So werden Ihre Trainings und Ihre Trainingsplanungen noch einfacher und effektiver!

## Einsatzmodul

Das Einsatzmodul von RescueDogs – Die Suchhunde App ist ein zuverlässiges Werkzeug für die effiziente Koordination und Durchführung von Einsätzen. Es ermöglicht eine durchdachte Planung, klare Kommunikation und eine lückenlose Dokumentation – alles zentral in einer App. Mit diesem Modul können Einsatzkräfte schnell und gezielt alarmiert werden, unabhängig davon, ob sie Teil Ihrer Organisation sind. Die Alarmierung erfolgt über die Nutzer-ID und die alarmierten Personen erhalten direkt eine kritische Push-Benachrichtigung in der App. Sie können daraufhin ihre Teilnahme am Einsatz bestätigen, ablehnen oder mitteilen, dass sie verspätet nachkommen.

Bereits bei der Alarmierung haben Sie die Möglichkeit, Sonderrechte zu vermerken und festzulegen, ob eine direkte Anfahrt der Einsatzkräfte gewünscht ist. Diese

Angaben können jederzeit nachträglich angepasst werden, falls sich die Situation während des Einsatzes ändert. Über das Einsatzmodul behalten Sie stets den Überblick über alle Rückmeldungen Ihrer alarmierten Einsatzkräfte, was eine schnelle und effiziente Koordination ermöglicht.

Im Einsatzfall können Sie das Einsatzgebiet in mehrere kleinere Suchbereiche unterteilen und gezielt einzelnen Suchteams zuweisen. Um die Übersicht zu verbessern, können Sie relevante Marker direkt auf der Karte setzen, wie zum Beispiel das Einsatzleiterfahrzeug, den Fundort vermisster Personen oder andere individuelle Punkte. Die Suchgebiete und Markierungen sind auch für die Einsatzkräfte in der App sichtbar, umso für mehr Effizienz zu sorgen. Während der Suche haben Sie dank der Live Verfolgung aller Teams immer den aktuellen Standort der Einsatzkräfte im Blick. Die Einsatzkräfte können das Teilen ihres Standorts in Echtzeit mit der Einsatzleitung aktivieren, was eine präzise Koordination und einen schnellen Informationsaustausch ermöglicht.

Das Einsatzmodul unterstützt zudem die Integration externer Geräte: Sie können GPX-Daten, etwa von Hundetrackern oder Drohnen, direkt in den Einsatz importieren. Dies ermöglicht eine nahtlose Verknüpfung aller relevanten Informationen. Während des Einsatzes können Sie alle wichtigen Ereignisse wie das Eintreffen von Rettungsteams, das Betreten bestimmter Gebäude oder andere wesentliche Schritte dokumentieren. Nach Abschluss des Einsatzes stehen Ihnen alle erfassten Daten übersichtlich zur Verfügung und Sie können die Einsatzdokumentation als PDF-Datei exportieren.

Alle Funktionen des Einsatzmoduls sind in die Webversion von RescueDogs integriert, die speziell für eine komfortable Einsatzplanung am Computer entwickelt wurde. Gleichzeitig können Einsatzkräfte in der App eine Übersicht über alle ihnen zugewiesenen Einsätze einsehen und ihren Live Standort freigeben, um die Koordination weiter zu erleichtern.

Mit dem Einsatzmodul haben Sie alles in einer App: von der Alarmierung und Koordination über die Dokumentation bis hin zur Nachbearbeitung von Einsätzen. Es spart wertvolle Zeit, erhöht die Effizienz und ermöglicht eine präzise Analyse abgeschlossener Einsätze. So können zukünftige Trainings und Rettungsmaßnahmen gezielt optimiert werden.

## Webversion

Dank der Webversion können Sie RescueDogs – Die Suchhunde App nicht nur in der App verwenden, sondern auch im Browser, um so Trainings besser planen und Einsätze einfach koordinieren zu können. In dieser Version haben Sie, anders als in der App, nur ein Menü auf der linken Seite. Sie können Ihr Profil und Ihre Organisation verwalten, aufgezeichnete Suchen jeder Suchart einsehen, den Track Planer und den Suchgebiets Planer verwenden, das Einsatzmodul vollumfänglich nutzen, sowie Ihre Organisationsmitglieder im Training live verfolgen.

## **Pause-Funktion – Präzise Zeitdokumentation während der Suche**

Mit der integrierten Pause-Funktion haben Sie die Möglichkeit, eine laufende Aufzeichnung jederzeit zu unterbrechen, ohne dass die erfasste Suchdauer unnötig verlängert wird. Dies stellt eine noch genauere Zeitdokumentation sicher, insbesondere wenn eine gesuchte Person gefunden wurde oder eine Unterbrechung aus anderen Gründen notwendig ist.

Die Pause-Funktion wird während der Aufzeichnung über den Pausen-Button in der unteren linken Bildschirmcke aktiviert. Sobald Sie die Suche fortsetzen möchten, genügt ein Klick auf den Play-Button an derselben Stelle, um die Aufzeichnung nahtlos weiterzuführen.

Dank dieser Funktion können Suchzeiten exakt erfasst und spätere Analysen präziser durchgeführt werden.

## **3. Spezielle Funktionen für die Flächen-, Trümmer-, Lawinen- & Leichensuche**

### **Suchgebiet zeichnen**

Suchgebiete für die Flächen-, Trümmer-, Lawinen- und Leichensuche können schnell und einfach durch das Markieren der Eckpunkte auf der Karte erstellt werden. Wählen Sie zunächst die gewünschte Suchart und öffnen Sie im Hauptmenü die Funktion zur Aufzeichnung einer Suche. Über den Button in der unteren Mitte können Sie das Suchgebiet zeichnen, indem Sie den ersten Eckpunkt setzen und anschließend die weiteren Punkte hinzufügen. Die Verbindungslinien zwischen den Eckpunkten werden automatisch erstellt, wobei Ihnen die Längen jeder Strecke sowie die Gesamtfläche des Gebiets in Quadratmetern angezeigt werden.

Sobald das Gebiet fertig ist, speichern Sie es über den Button in der unteren Mitte. Zusätzlich können Sie vermisste Personen und individuelle Punkte markieren, um wichtige Stellen festzuhalten. Alle markierten Punkte, einschließlich gesuchter Personen, werden mit exakten Koordinaten versehen, um die Effizienz der Suche weiter zu steigern.

Wenn Sie das gezeichnete Suchgebiet nicht sofort für eine aktive Suche nutzen möchten, können Sie es alternativ exportieren und so mit anderen teilen oder später importieren.

Das exportierte Suchgebiet kann mit anderen Organisationsmitgliedern geteilt werden, sodass diese es bei sich importieren und die Aufzeichnung starten können, ohne das Gebiet selbst neu zeichnen zu müssen.

## Aufzeichnungen ansehen und analysieren

Alle aufgezeichneten Suchen sind im Hauptmenü einsehbar. Um eine Aufzeichnung genauer zu analysieren, können Sie in der Übersichtsliste aller Aufzeichnungen die gewünschte Suche anklicken und anschließend mit dem Button „Anzeigen“ öffnen. Anschließend wird die aufgezeichnete Suche mit der Größe des Suchgebiets, dem zurückgelegten Weg des Hundeführers, dem Weg des Hundes, sowie die versteckten Suchpersonen und individuell markierten Punkte angezeigt. In der entsprechenden Suche kann diese bewertet und kommentiert werden. Ebenso können Suchinformationen, wie Angaben zur Umgebung, eingetragen werden, umso den Trainingserfolg noch besser festzuhalten. Mehrere Suchen können gleichzeitig angezeigt werden, indem Sie in der Übersichtsliste den linken unteren Button anklicken und die gewünschten Aufzeichnungen auswählen und anschließend auf das Kartensymbol in der Mitte klicken, um sich die Aufzeichnungen anzeigen zu lassen.



## Suchgebiet planen – Effiziente Vorbereitung

In der Trainingsvorbereitung ist es oft notwendig, Suchgebiete vorab zu planen, ohne sie direkt zu starten. Über das Hauptmenü in der oberen linken Ecke können Sie den Suchgebiet-Planer aufrufen. Mit dem Button in der unteren Mitte öffnen Sie die Karte, wählen das gewünschte Kartenlayout und den entsprechenden Ort aus. Dabei steht Ihnen auch die Ortssuche zur Verfügung, um gezielt nach Adressen oder Koordinaten zu suchen.

Sobald der richtige Kartenausschnitt gefunden ist, können Sie über den Button in der linken unteren Ecke das Suchgebiet zeichnen, vermisste Personen und individuelle Punkte markieren oder die Zeichnung bei Bedarf wieder löschen. Nachdem das Suchgebiet vollständig erstellt wurde, lässt es sich mit dem Speicher-Button in der unteren Mitte sichern.

Das geplante Suchgebiet kann anschließend direkt zur Aufzeichnung einer Suche verwendet werden. Wenn eine Aufzeichnung gestartet werden soll, muss das Suchgebiet nicht erneut gezeichnet werden – stattdessen kann ein zuvor geplantes Gebiet einfach ausgewählt und auf die Karte importiert werden. Dadurch wird der Suchprozess beschleunigt und eine einheitliche Gebietseinteilung sichergestellt.

Zusätzlich kann das geplante Suchgebiet mit anderen Organisationsmitgliedern geteilt werden, sodass diese es direkt auf ihrer Karte anzeigen und ebenfalls sofort mit der Aufzeichnung starten können, ohne das Gebiet selbst neu zeichnen zu müssen. Dadurch können Trainingseinheiten noch effizienter werden. Alternativ lässt sich das



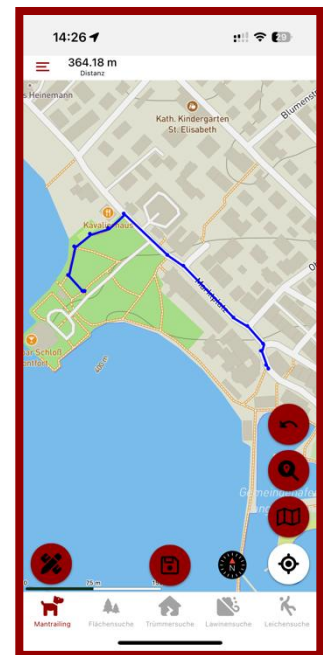
Suchgebiet auch als PDF-Datei exportieren, um es außerhalb der App weiterzugeben oder zu dokumentieren.

## 4. Spezielle Funktionen für Mantrailer

Für Mantrailer bietet die App spezielle Funktionen, welche auf ihre Bedürfnisse zugeschnitten sind.

### Track Planer – Präzise Planung für Runner Trails

Mit dem Track Planer können Sie mühelos Ihren nächsten Runner Trail vorplanen. Diese Funktion finden Sie im Hauptmenü oben links. Um einen neuen Track zu erstellen, markieren Sie zunächst den Startpunkt und anschließend einen zweiten Punkt. Zwischen diesen Punkten wird automatisch eine Verbindung erstellt, wobei auch Fußgängerwege berücksichtigt werden. Die Länge des Tracks wird Ihnen oben links angezeigt, sodass Sie die gewünschte Übungsdistanz direkt in der Planung berücksichtigen können. Setzen Sie beliebig viele weitere Punkte, bis Sie den Endpunkt erreicht haben, und speichern Sie die Route anschließend über den Speichern-Button in der unteren Mitte.



Zusätzlich bietet der Track Planer einen Freihandmodus, mit dem Sie Tracks flexibler gestalten können. Hierbei markieren Sie zunächst einen Startpunkt auf der Karte und anschließend einen weiteren Punkt. Anders als im normalen Modus wird hier eine direkte Verbindung zwischen den Punkten gezogen, die der Luftlinie entspricht. Straßen oder Fußgängerwege werden in dieser Ansicht nicht berücksichtigt. Dies ist besonders nützlich, wenn Sie einen Track über ein Feldstück oder einen nicht gekennzeichneten Weg planen möchten. Der Freihandmodus wird über den Button in der unteren linken Ecke aktiviert und kann jederzeit – auch während der Planung – durch erneutes Anklicken des Buttons deaktiviert werden. Die Länge des geplanten Tracks wird Ihnen ebenfalls angezeigt.

Unabhängig davon, ob Sie einen Track mit automatischer Wegeführung oder im Freihandmodus planen, können Sie jederzeit einen gesetzten Punkt rückgängig machen, indem Sie den Zurück-Pfeil-Button verwenden.

Sobald ein Track geplant wurde, kann dieser direkt zur Aufzeichnung eines Runner Trails verwendet werden. Beim Start einer Aufzeichnung kann der zuvor geplante Track ausgewählt und auf der Karte angezeigt werden. Dieser wird als dünne farbige Linie dargestellt, sodass der geplante Track sofort erkennbar ist.

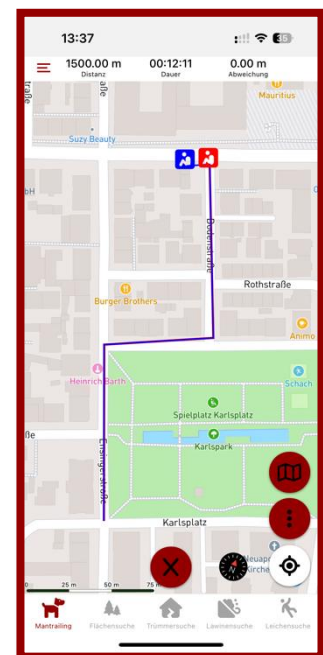
Zusätzlich kann der geplante Track mit Organisationsmitgliedern geteilt werden. Dadurch haben auch andere Mitglieder die Möglichkeit, den Track direkt bei der Aufzeichnung eines Runner Trails auszuwählen und zu nutzen, ohne ihn selbst neu erstellen zu müssen. Dies erleichtert die Zusammenarbeit.

## Aufzeichnung von Trails

Im Hauptmenü können Sie die Option wählen, um einen Trail aufzuzeichnen. Sobald Sie einen Trail starten, können Sie zwischen einem Runner Trail und einem Hunde Trail wählen. Wählen Sie die Option Runner Trail, werden Sie gefragt, ob Sie mit einem geplanten Trail fortfahren möchten. Wenn Sie einen Hunde Trail aufzeichnen möchten, werden Sie gefragt, ob Sie mit einem aufgezeichneten Runner Trail starten möchten. Diese Abfragen sorgen dafür, dass wenn Sie einen Trail auswählen, Ihnen dieser während der neuen Aufzeichnung die ganze Zeit als farbige, dünne Linie angezeigt wird. Während der Aufzeichnung können Sie individuelle Punkte auf der Karte markieren. Ebenso haben Sie auch während der Suche immer die Möglichkeit das Kartenlayout zu wechseln. Die zurückgelegte Distanz wird Ihnen in der Leiste oben links direkt angezeigt. Am Ende Ihrer Aufzeichnung können Sie diese mittels des Buttons in der unteren Mitte speichern und der Aufzeichnung einen Namen geben.

## Ansehen und Verwalten von Trails

Alle aufgezeichneten Trails sind im Hauptmenü einsehbar. Um eine Aufzeichnung genauer zu analysieren, können Sie in der Übersichtsliste aller Aufzeichnungen die gewünschte Suche anklicken und anschließend mit dem Button „Anzeigen“ öffnen. Wenn ein Hunde Trail mit einem Runner Trail gestartet wurde, werden beide Trails übereinandergelegt angezeigt. Es wird in diesem Fall auch die Abweichung des Hunde Trails vom Runner Trail in der oberen Leiste angezeigt. Die Distanz des zurückgelegten Trails, welche ebenfalls in der oberen Leiste abgebildet wird, ist die des Hunde Trails. Falls Sie ohne Runner Trail gestartet sind, können Sie im Nachhinein einen Runner Trail dem Hunde Trail zuordnen und beide Trails zusammen betrachten. Im entsprechenden Trail kann die Suche bewertet und kommentiert werden. Ebenso können Informationen zum Trail hinterlegt werden, wie beispielsweise die Liegedauer des Runner Trails in Stunden oder auch Informationen zur Umgebung, um den Trainingsfortschritt noch besser zu dokumentieren und zu analysieren. Mehrere Trails können gleichzeitig angezeigt werden, indem Sie in der Übersichtsliste den linken unteren Button anklicken und die gewünschten Trails auswählen.



## 5. Kosten

RescueDogs – Die Suchhunde App bietet in der kostenlosen Version eine Vielzahl leistungsstarker Funktionen, die speziell für die Anforderungen von Suchhunde-Teams entwickelt wurden. Sie können Suchgebiete markieren, Trainings aufzeichnen, Trails verwalten, Ihre Organisation koordinieren und Teammitglieder vernetzen – und das alles ohne zusätzliche Kosten. Die kostenlose Version umfasst außerdem die Standortanzeige, die Verwaltung mehrerer Hundeprofile, den Komfortindex zur Bewertung der Suchbedingungen, den Import und Export von GPX-Dateien sowie die Möglichkeit, Trainingseinheiten und Einsätze in der App zu dokumentieren.

Egal, ob Sie die App für das Training oder den Einsatz nutzen – bereits die kostenlose Version bietet umfangreiche Tools, die Ihre Arbeit effizienter und besser organisierbar machen.

Für alle, die noch mehr Funktionalität benötigen, steht die Premium-Version zur Verfügung, die unter anderem detailliertere Karten, Offline-Karten, den Track-Planer für Mantrailer, den Suchgebiets-Planer, Crosstracks und die Live-Verfolgung von Teammitgliedern bietet. Diese Funktionen können individuell per In-App-Kauf erworben werden, sodass jeder Nutzer die App nach seinen eigenen Bedürfnissen erweitern kann. Die Premium-Version von RescueDogs – Die Suchhunde App ist bereits für 0,99 € pro Monat oder 9,99 € pro Jahr verfügbar. Organisationen sind auf 30 Mitglieder begrenzt.

Damit Sie die Premium-Variante von RescueDogs – Die Suchhunde App kennen lernen und sich einen Überblick über die Vorteile verschaffen können, haben Sie jetzt die Möglichkeit alle Premium-Funktionen für 7 Tage kostenlos zu testen.

Das Einsatzmodul kostet jährlich 249,99 €. Sie haben mehrere andere Tools zur Alarmierung und zum Einteilen der Suchgebiete und zur Live Verfolgung der Suchteams im Einsatz und sind sich deswegen nicht sicher, ob Sie das Einsatzmodul benötigen? Melden Sie sich bei uns und Ihre Organisation kann das Einsatzmodul für 14 Tage kostenlos testen und sich selbst überzeugen, dass alles in einer App möglich ist!


## Schlusswort

Wir hoffen, dass diese Pressemappe Ihnen einen umfassenden Einblick in die vielfältigen Möglichkeiten und Vorteile von RescueDogs – Die Suchhunde App geben konnte. Unsere App ist nicht nur ein Werkzeug, sondern ein Partner für all jene, die sich der lebensrettenden Arbeit mit Rettungssuchhunden verschrieben haben.

Ob im Training oder im Einsatz: RescueDogs – Die Suchhunde App steht Ihnen zur Seite, um Ihre Einsätze noch effektiver und erfolgreicher zu gestalten. Wir sind stolz darauf, die Rettungshundearbeit mit innovativer Technologie zu unterstützen und werden auch weiterhin unermüdlich daran arbeiten, unsere App für Sie zu verbessern.

Vielen Dank, dass Sie sich die Zeit genommen haben, mehr über RescueDogs – Die Suchhunde App zu erfahren. Wir freuen uns darauf, Sie auf Ihrem Weg zu begleiten und gemeinsam neue Maßstäbe in der Such- und Rettungshundearbeit zu setzen.

Mit herzlichen Grüßen,  
das RescueDogs Team





**Kontaktieren Sie uns:**

**E-Mail:** [rescuedogs@it-bruderhofer.de](mailto:rescuedogs@it-bruderhofer.de)

**Webseite:** [www.it-bruderhofer.de/rescuedogs.html](http://www.it-bruderhofer.de/rescuedogs.html)

Diese Veröffentlichung dient dem Informationszweck und ist kostenlos. Die Inhalte wurden mit größter Sorgfalt recherchiert, werden jedoch ohne Anspruch auf sachliche Richtigkeit, Vollständigkeit oder Aktualität zur Verfügung gestellt. Die Verwendung erfolgt auf eigener Verantwortung. Eine Haftung durch IT Bruderhofer wird ausgeschlossen. Die unentgeltliche Weitergabe an Dritte in unveränderter Form ist erlaubt. Die Veröffentlichung bedarf jedoch der vorherigen, schriftlichen Erlaubnis von IT Bruderhofer. Es gelten die AGBs unter: <https://www.it-bruderhofer.de/agb.html>